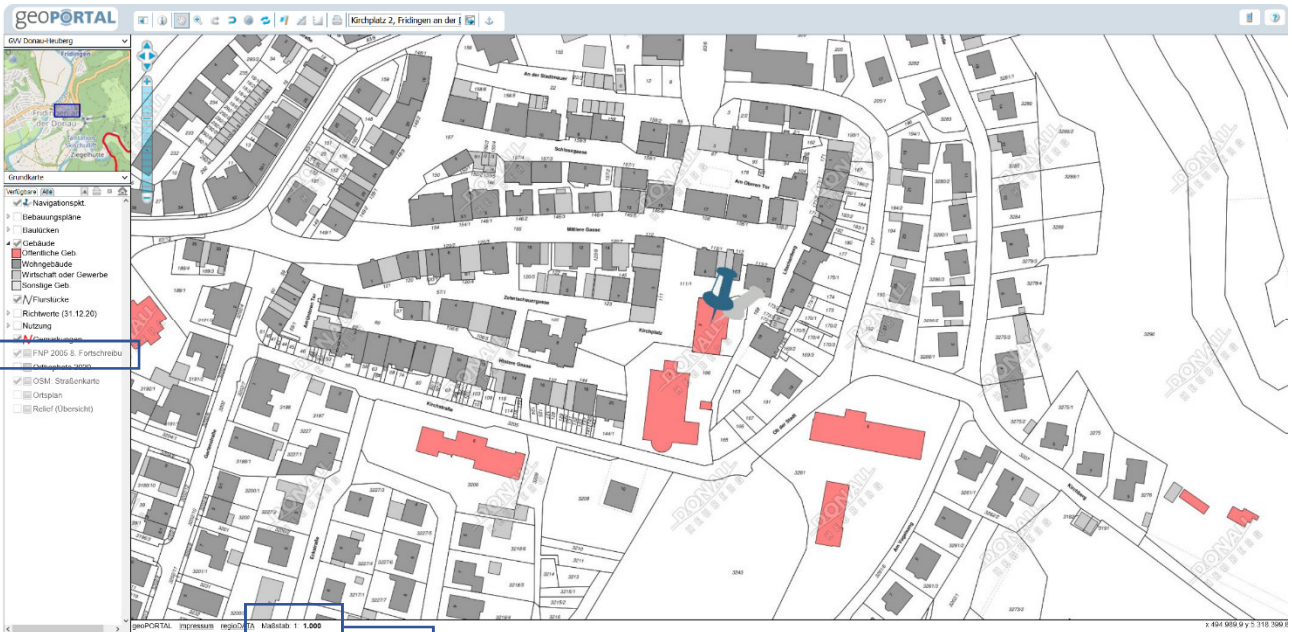


# Wie lade ich den Flächennutzungsplan?

## 1. ZUM GRUNDSTÜCK NAVIGIEREN

➔ Siehe Anleitung: „Wie finde ich mein Grundstück?“

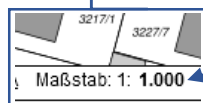
## 2. FLÄCHENNUTZUNGSPLAN LADEN



### INFO:

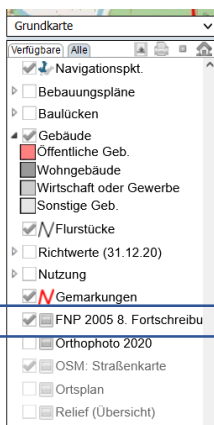
Der Flächennutzungsplan kann nur im Maßstabsbereich von 1.001 bis 5.000.000 angezeigt werden!

1. Durch klicken mit der linken Maustaste auf den Maßstab, kann dieser verändert werden



Auf die Maßstabszahl (hier: 1.000) klicken um den Maßstab auf mind. 1.001 zu ändern.

2. Liegt der Maßstab im Bereich zwischen 1.001 und 5.000.000 ist der Flächennutzungsplan wählbar.



Wird das Häkchen bei „FNP...“ aktiviert, wird dieser geladen!

