

Buchungsanfrage

Geschichts-Trip

In der Zeit von - bis

Name, Vorname

Straße

PLZ/ Ort

Telefon/email

_____ Erwachsene

_____ Kind(er)

Datum/Unterschrift

Dies ist eine unverbindliche Anfrage. Nach Eingang Ihrer Anfrage werden wir uns mit Ihnen in Verbindung setzen.

Sie erhalten dann ein konkretes Buchungsformular sowie die Allgemeinen Reisebedingungen des Verkehrsamtes Donau-Heuberg



Verkehrsamt Fridingen

Kirchplatz 2
78567 Fridingen/Donau
Tel. 07463/837-0 Fax 07463/837-50
info@donau-heuberg.de
www.donau-heuberg.de

Verkehrsamt Mühlheim

Vorderes Schloss
78570 Mühlheim/Donau
Tel. 07463/8903 Fax 07463/990776
verkehrsamt@muehlheim-donau.de
www.muehlheim-donau.de

ERHOLUNGSGEBIET



DONAU
HEUBERG

Bärenthal ▪ Buchheim ▪ Fridingen
Irndorf ▪ Kolbingen ▪ Mühlheim
und Renquishausen



Burgen,
Ruinen
und
Schlösser

Märchenwälder, Draculahöhlen, Nachtwächter und Spukschlösser - Bei uns gefriert Ihnen das Blut



Urlaubsangebote des Erholungsgebiets Donau-Heuberg

Das Erholungsgebiet „Donau-Heuberg“ im Naturpark „Obere Donau“ liegt zwischen dem Raum Stuttgart und Bodensee.



Blick vom Eichfelsen ins Donautal

Dem Gast bietet das Gebiet mit dem Donautal und dem Vorderen Heuberg landschaftliche Schönheit und Vielfalt. Innerhalb der Fläche liegen **elf Naturschutzgebiete**,

die **Donauversickerungsstelle** bei Fridingen und die größte begehbare **Tropfsteinhöhle** der Schwäbischen Alb bei Kolbingen.

Ein Paradies ist die Region für Radler und Wanderer. Abseits der Autostraßen führt der **Donauradwanderweg Donaueschinger-Passau** entlang der Donau mitten durch das Erholungsgebiet. Alle Orte sind zudem durch ausgewiesene Rad- und Wanderwege miteinander verbunden. Die Wege führen vorbei an Schlössern, Kapellen und Höhlen.

Freundliche Menschen und günstige Unterkünfte garantieren ein erholsames und spannendes Urlaubsgefühl. Unsere Urlaubsangebote wollen Ihnen die Schönheit unserer Region aufzeigen und die Lust auf „mehr“ wecken.

Spuk-Tripp

Gruselige Geschichten, geheimnisvolle Wälder, sagenumwobene Burgen und Ruinen, stolze Nachtwächter und neblige Täler mit zahnigen Felsen spannen den Gast hier im Donautal und dem angrenzenden Heuberg auf die Nervenkitzelter....

Programmvorschlag:

Je nach Lust und Laune können Sie am ersten Tag einen eigenen **Stadtrundgang** in Fridingen oder in Mühlheim mit Besuch des jeweiligen **Heimatmuseums** starten. Mit dem passenden Rundführer werden Sie in die historischen Geschichten eingeweiht. Falls am ersten Tag der Sinn nach anderem besteht, schlagen wir Ihnen diese Unternehmung für den Sonntag vor.

Am nächsten Tag haben Sie die Möglichkeit, entweder eine **Wandertour** zu Fuß oder mit dem Fahrrad (sofern sie dieses mitbringen) zu unternehmen. Hier lernen Sie die **geheimnisvollen Geschichten des Ifflinger Schlosses, der Ruine Kallenberg, Schloss Bronnen, Knopfmacherfels, Stiegelefels** und vielem mehr kennen. Erkunden Sie die geheimnisvolle Umgebung mit all Ihren Sinnen. Tipps erhalten Sie vom Verkehrsamt.



Am Samstagabend, 21.30 Uhr, sollten Sie in Mühlheim den **Nachtwächterrundgang** auf keinen Fall verpassen. Vielleicht haben Sie dann noch Lust danach eine **Fackelwanderung Richtung Mahlstetten** zu machen?

Ein „Muss“ ist der Besuch der bekannten **„Kolbinger Tropfsteinhöhle“**, welche Ihnen sicherlich Dracula-Gefühle einflößt. Diesen Ausflug möchten wir Ihnen ans Herz legen.

Weitere empfehlenswerte **Ausflüge**:

- Sämtliche Burgen, Ruinen, Schlösser der näheren Umgebung gemäß des Freizeitführers vom LK Tuttlingen
- Sigmaringer Schloss, ca. 30 km
- Schloss Hohenzollern bei Hechingen, ca. 45 km

Die zugehörigen Touren- und Wandervorschläge mitsamt Broschüren erhalten Sie beim Verkehrsamt.

Unterkünfte—Preise

Aus einer Vielzahl von Hotel/Gasthöfen, Privatzimmern und Ferienwohnungen können Sie auswählen.



Unser Preisniveau liegt im Schnitt bei:

1 Übernachtung/Frühstück pro Person

Hotel	Gasthof	Privatzim.	Ferienwoh.
35,00 €	25,00 €	20,00 €	15,00 €


Für genaue Informationen über Kategorie, Ausstattung, Preise etc. fragen Sie bitte unsere Verkehrsämter bzw. Fordern Sie unser Prospektmaterial an. Adressen siehe Rückseite

www.donau-heuberg.de



Noch ein paar Tipps:

- Wander- und Radwegnetz mit über 400 km
- Bestellen Sie vorab das Sagenkränzlein von Josef Zepf unter www.donau-heuberg.de



Ruine Maria Hilf bei Mühlheim